





Bron: plattelouwe vectorisering van de kadscaan-bestanden, toestand 01/07/05

PRUP "Toeristisch recreatief knooppunt type II a, Center Parcs Erperheide" te Peer  
 Kaart 6: BPA "Uitbreiding Erperheide"; M.B. 30/01/1985

1:5.000



- Legende**
-  grens PRUP
  -  grens BPA
  -  gemeentegrens Peer



Opdrachtgever: gemeentebestuur Peer  
 Opdrachthouder: Libost Groep NV  
 Projectleider: Lotte Poncelet  
 Tekening: ECR  
 Bestand: BT01-06261.12.mxd  
 Dossiernr.: 06261/12  
 Figuurnr.: 6